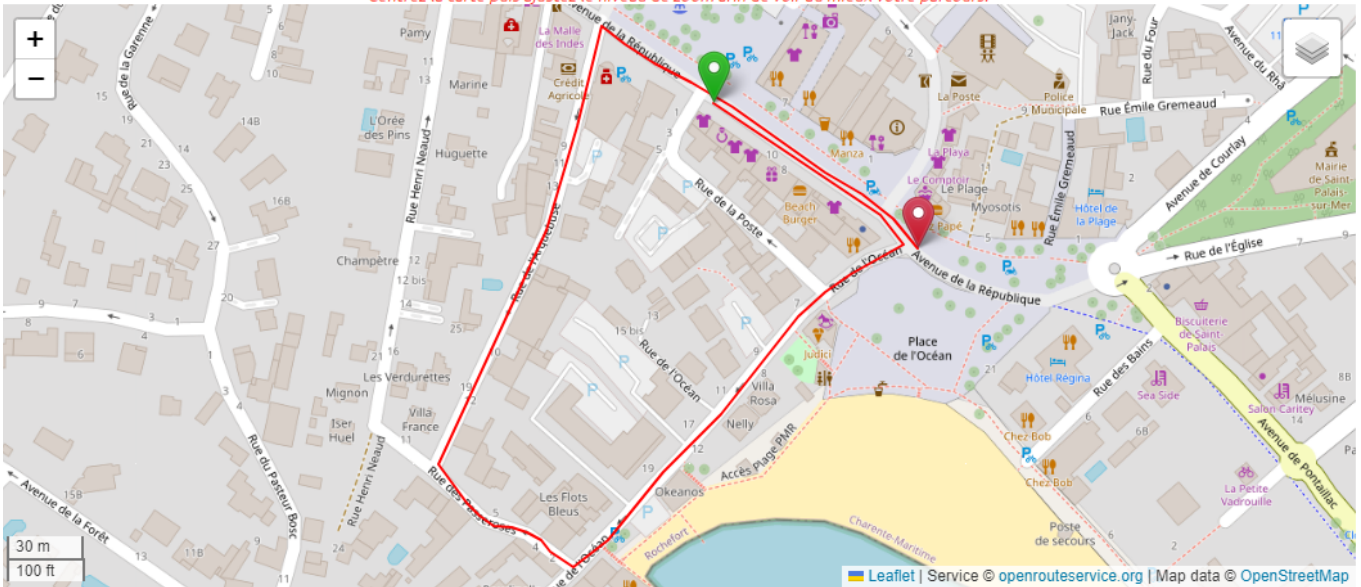


[www.calculitineraires.fr](http://www.calculitineraires.fr)

Centrez la carte puis ajustez le niveau de zoom afin de voir au mieux votre parcours.

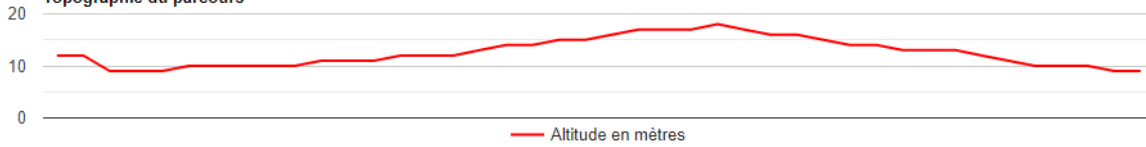


Editez le nom du parcours ci-dessous :

**PARCOURS EVEILS**

[ 670.3 m - 0.67 km ]

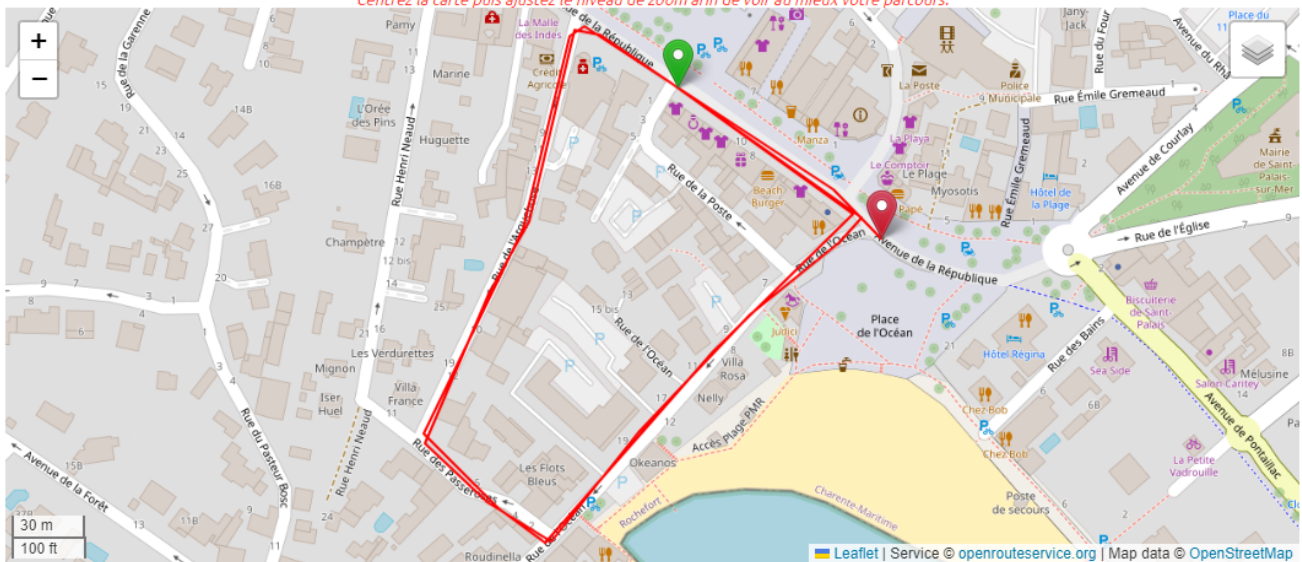
Topographie du parcours



— Altitude en mètres

[www.calculitineraires.fr](http://www.calculitineraires.fr)

Centrez la carte puis ajustez le niveau de zoom afin de voir au mieux votre parcours.

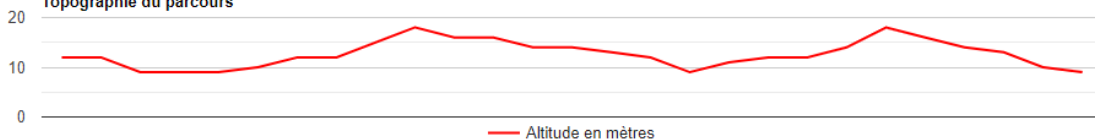


Editez le nom du parcours ci-dessous :

**Parcours POUSSINS**

[ 1228.6 m - 1.23 km ]

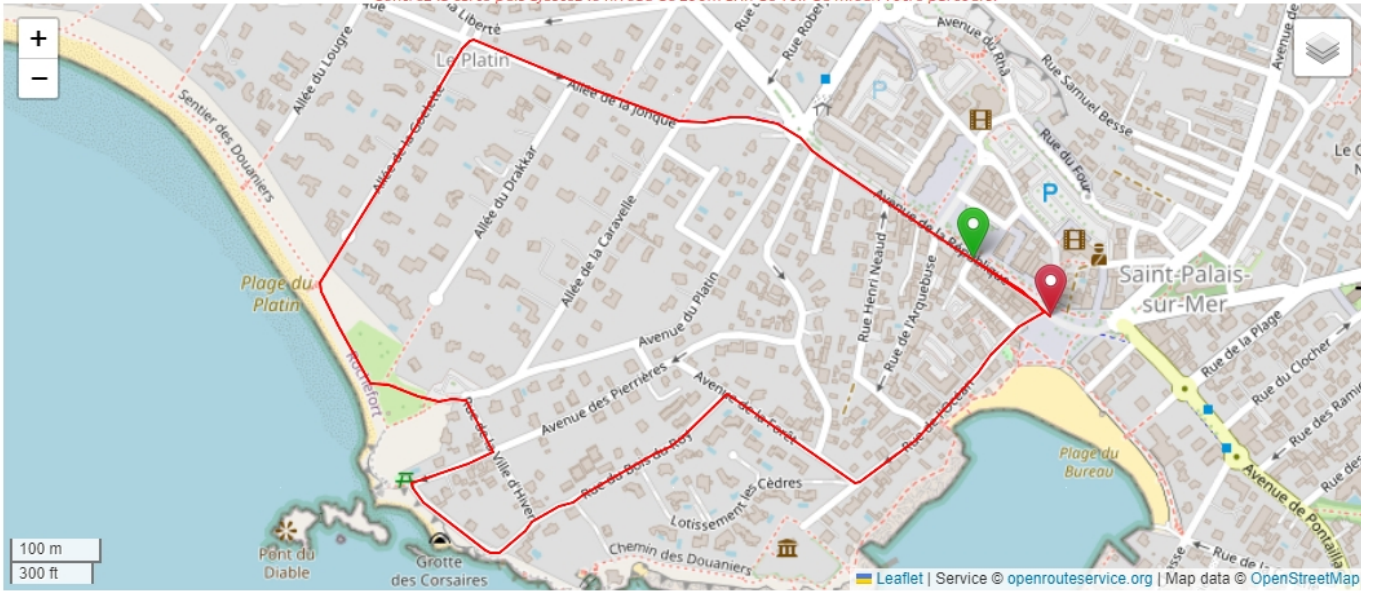
Topographie du parcours



— Altitude en mètres

Vous pouvez ajouter quelques notes :

**2 BOUCLES DE 600 mètres**



Éditez le nom du parcours ci-dessous :

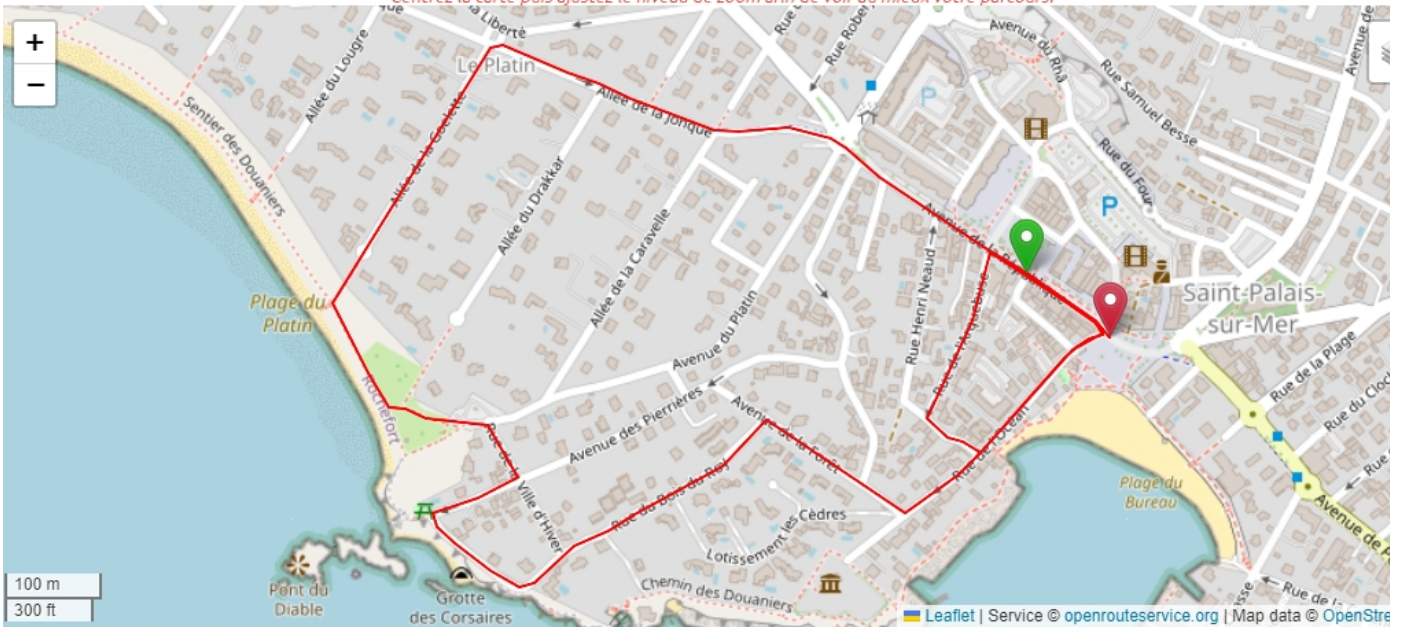
**PARCOURS BENJAMINS**

[ 2387.3 m - 2.39 km ]

Topographie du parcours



— Altitude en mètres



Éditez le nom du parcours ci-dessous :

**Parcours MINIMES**

[ 2945.6 m - 2.95 km ]

Topographie du parcours



— Altitude en mètres

Vous pouvez ajouter quelques notes :

**1 PETITE + 1 GRANDE BOUCLE**